

城山公園ガイドマップ

SHIROYAMA PARK GUIDE MAP



福井県高浜町

城山公園って



城山公園は高浜町の名勝「明鏡洞」をはじめ、「城山」と「天王山」の遊歩道や、気持ち良い芝生広場など、四季折々の楽しみ方ができる県内でも有数の公園です。また「明鏡洞」を含む「八穴の奇勝」や、「城山」と「天王山」双方にある遊歩道は、全国的にも早い水城の高浜城の跡です。

春はたくさんの桜でお花見、夏は海水浴、また釣りやアクティビティのスポットでもあり、なかでも「城山」からの景色は夕日百選に選ばれた風光明媚な場所です。さらに「明鏡洞」は一年を通じて多くの方が訪れるフォトスポットです。

端午の節句前後には、鯉のぼりが園内に飾られ、夏には「明鏡洞」前の波静かな通称「ベビービーチ」は、ファミリーに人気の海水浴場になります。



高浜城って



高浜城は、戦国時代1565年に高浜を治めていた逸見昌経（へんみまさつね）によって築城された水城です。

昌経は、この高浜城を築城する以前、佐伎治神社裏山の碎導山城（さいちやまじょう）を居城としていましたが、1561年若狭守護武田氏に対して謀叛を起した戦いに敗れ、一時高浜を離れていました。その後、再び高浜に戻った昌経は高浜城を築き、いま公園となっている範囲を居城としました。昌経没後は、溝口秀勝、堀尾吉晴、



山内一豊、浅野久三郎、木下利房、佐々義勝が城主となりましたが、小浜藩主として酒井忠勝が入部し、小浜城を築城すると高浜城は廃城となりました。いま戦国時代の山城の遺構は、一部に段切りや石仏を積んだ石垣などを見ることができ、往時を偲ぶことができます。

やな八穴って

城山公園には、長い年月をかけて日本海の荒波が作り上げた高浜町指定文化財の名勝「八穴」と呼ばれる八つの洞穴があります。室町時代、1393年5月18日、将軍足利義満が高浜八穴を訪れ見学したと記録されているもので、名勝として古くから知られたところです。

八穴はそれぞれ

- 明鏡洞（めいきょうどう）
- 外ヶ洞（そとがほら）
- 鉾岩（はさみいわ）
- 乙女ヶ洞（おとめがほら）
- 狸ヶ洞（しやうじょうがほら）
- 鼓ヶ洞（つづみがほら）
- 蛭子ヶ洞（えびすがほら）
- 揚げ小洞（あげこほら）

という名前で呼ばれています。

また、これらの海蝕洞に武士が矢を隠したという伝説から「矢穴（やな）」となったとも言われています。



周辺のオススメスポット

魚と旅するマーケット



漁港からの獲れたて魚介が店頭に並ぶ「UMIKARA MARKET」、お土産にピッタリのオリジナル特産品が並ぶショップ「UMIKARA select」、新鮮な魚介や地元野菜を使ったメニューが楽しめる「うみから食堂」、絶好のロケーションを楽しみながらお魚スナックが食せる屋上オープンテラス「UMIKARA TERRACE」など海のごちそうに特化した、魚と食の複合型マーケットです。



アクセス



電車	約1時間50分	約1時間30分	約2時間20分	約4時間30分	約3時間
京都	JR(特急まいづる)	東舞鶴	JR(新快速)	東海道新幹線(ひかり)	JR(特急しらさぎ)
大阪	JR小浜線	JR小浜線	JR(特急まいづる)	米原	敦賀
東京	若狭高浜	若狭高浜	若狭高浜	若狭高浜	若狭高浜
名古屋	約20分	約20分	約1時間30分	約30分	約1時間30分

お車で	約2時間15分	約2時間15分	約2時間	約2時間30分
京都	京都縦貫自動車道	綾部JCT	中国自動車道	名神高速道路
大阪	舞鶴若狭自動車道	吉川JCT	吉川JCT	米原JCT
神戸	大飯高浜IC	大飯高浜IC	大飯高浜IC	北陸自動車道
名古屋	大飯高浜IC	大飯高浜IC	大飯高浜IC	敦賀JCT

高浜町 産業振興課

〒919-2225
 福井県大飯郡高浜町宮崎86-23-2
 TEL.0770-72-7705 FAX.0770-72-4000
 Email.machi@town.takahama.lg.jp



若狭高浜観光協会

〒919-2225
 福井県大飯郡高浜町宮崎77-1-8
 TEL.0770-72-0338 FAX.0770-72-0774
 Email.info@wakasa-takahama.jp



ビューポイントからはこう見える！



D 乙女ヶ洞

洞内の上部に三尺位の石がある。



B 外ヶ洞

外海に面した洞。



C 狭み岩

狭を上向きにしたような島。

ビューポイントからはこう見える！



① 木漏れ日の中、海を見ながら散歩できます。



② 神社前から下の磯に下る道があります。



③ 広い芝生広場はレジャーにピッタリ。春には桜も楽しめます。



④ 天王山頂上付近の分かれ道は上へ向かうと展望台へ、左へ向かうと外周の遊歩道へつながります。



⑤ 高浜町の海岸線と青戸大橋を眺めることができます。



⑥ 城山灯台は大正時代に建てられた灯台です。



⑦ 灯台脇から磯へ下る階段。海や小島の景色が楽しめます。



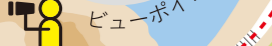
⑧ 遊歩道沿いに見られる磯。海側には乙女ヶ洞があります。



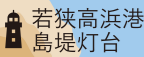
F 鼓ヶ洞

波音が鼓の音に聞こえる。

ビューポイントからはこう見える！



ビューポイントからはこう見える！



若狭高浜港 島堤灯台



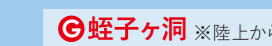
塩土恵美須神社



E 猩々ヶ洞

猩々の面の岩壁がある。

ビューポイントからはこう見える！

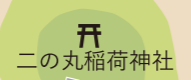


ビューポイントからはこう見える！

G 蛭子ヶ洞 ※陸上からは見えません。



蛭子神社がある。




二の丸稲荷神社



A 明鏡洞

八穴の中で最大の海蝕洞。穴の向こうに見える海が鏡のように見えることから名付けられました。

ビューポイントからはこう見える！

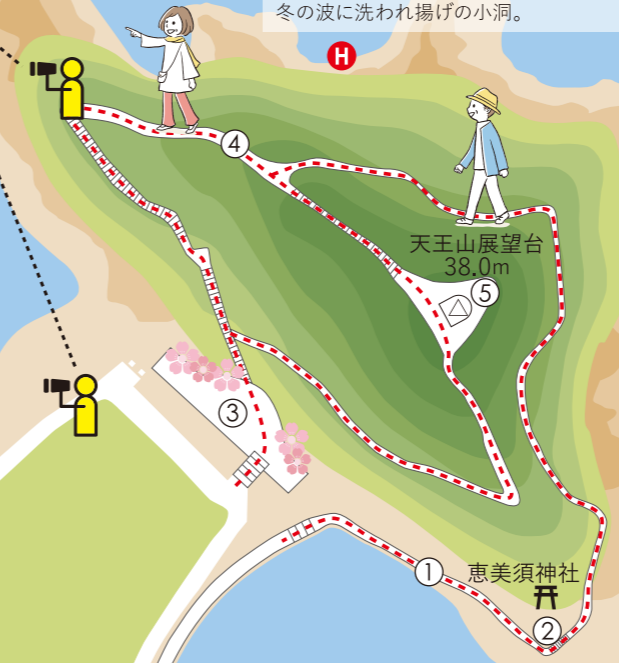


ビューポイントからはこう見える！



H 揚げ小洞 ※陸上からは見えません。

冬の波に洗われ揚げの小洞。



⑨ 遊歩道脇の細い階段を上るとスリル満点。足元注意です。



⑩ 塩土恵美須神社方面への道。



⑪ 塩土恵美須神社への道中には岩と海の絶景が見られます。



⑫ 遊歩道の先に鎮座する塩土恵美須神社。



⑬ 西側の遊歩道からは青葉山や漁港の風景が楽しめます。



⑭ 天守閣跡下の遊歩道。橋の下を抜けると展望台へと続きます。



⑮ 逸見昌経公をまつる濱見神社。高浜の「濱」と逸見の「見」から名付けられました。



⑯ この道を左へ進むと濱見神社、天守跡へと続きます。



⑰ 遊歩道から眺める青葉山と海を楽しみながら休憩するのもオススメ。



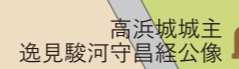
⑱ 数多くのお地藏様が鎮座しています。

- 陸上から八穴を見るためにおすすめのビューポイントです。
- 現在、通行不可。
- 食べ物を持っている際は、トンビに注意！



東屋 太鼓やぐら跡

芝生広場



高浜城城主 逸見駿河守昌経公像



P